

Kreis: Schwäb. Gmünd

Gemeinde: Böbingen a.d. Rems

Gemarkung: Oberböbingen

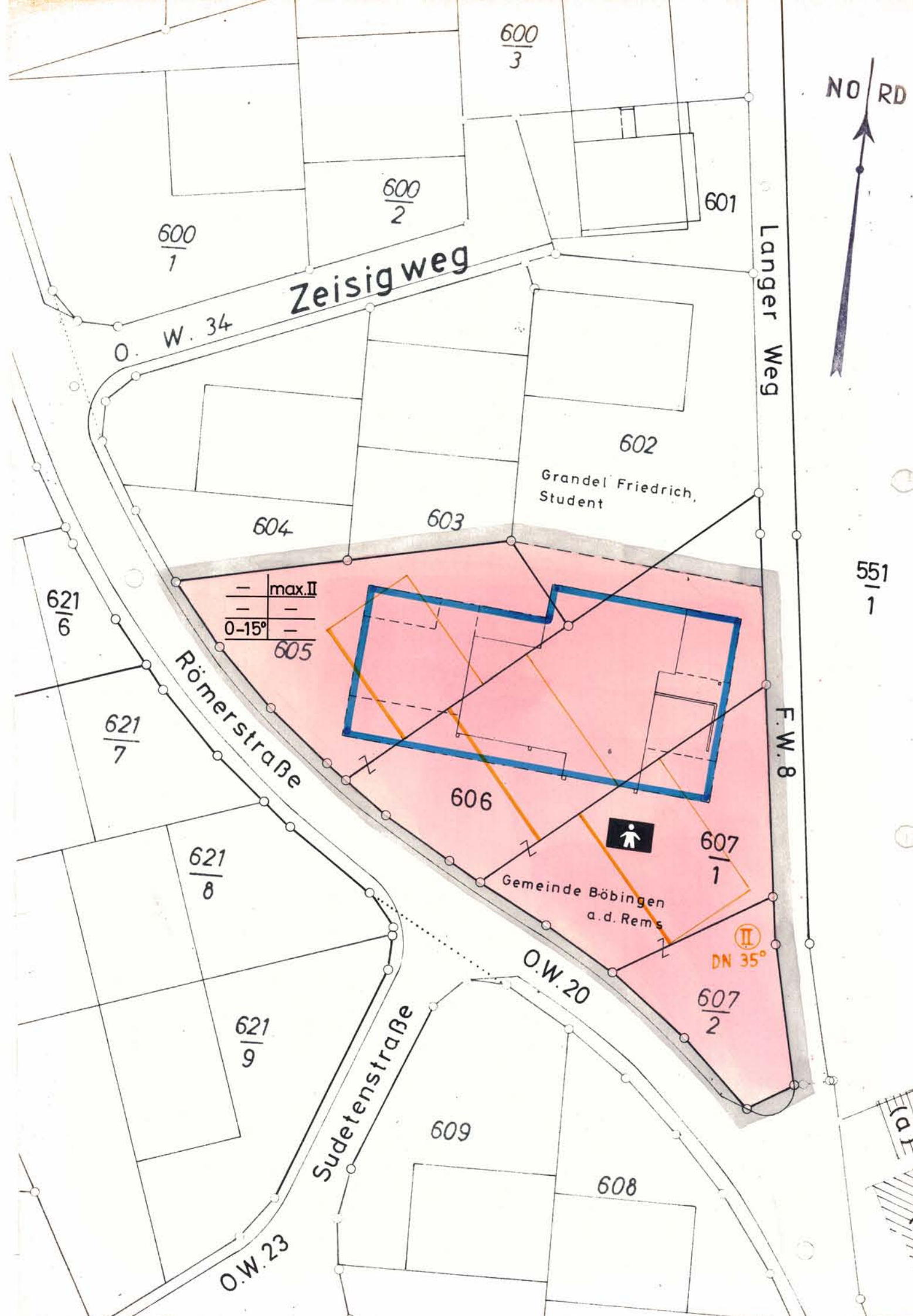
III/1

LAGEPLAN

zur Bebauungsplanänderung

"Bürgle u. Strang"


1. Änderung



ZEICHENERKLÄRUNG




Grenze des räumlichen Geltungsbereichs



Baugebiet
 nicht überbaubare Fläche
 Baugrenze
 überbaubare Fläche



Fläche für den Gemeinbedarf (Kindergarten)



Zahl d. Vollgeschosse

Dachneigung

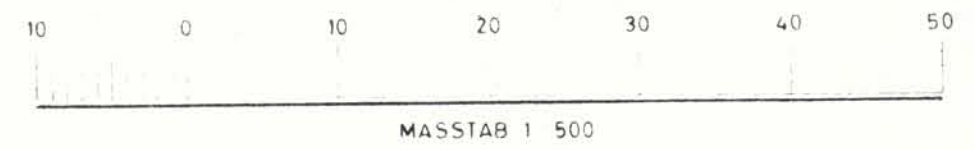
Für die Änderung gilt die Baunutzungsverordnung 1968 (B.Ges.Bl. I S. 1237)

Kreis Schwäb. Gmünd

Gemeinde Böbingen a.d. Rems
 Gemarkung Oberböbingen

LAGEPLAN

zur Bebauungsplanänderung
 „Bürgle u. Strang“



Festgestellt durch Beschluß des Gemeinderats vom

Gefertigt:
 Schwäb. Gmünd, den 1.8. JUNI 1993
 Staatl. Vermessungsamt

Genehmigt durch Erlaß des Landratsamts vom

Oberregierungsvermessungsamt